

RUTA LARGA:

RUTÓMETRO:

ALMUDÉVAR- LAS FUENTES- MASCARIELLO- VILLANUEVA- TORRES SECAS-
CANTERA DE LUPIÑÉN- SASO PLANO- BALALTOSAS- VALDEMANTIALES-
CHINFLORÍN- CARRASCAL DEL SASO- VALDEDEMA- MASCARIELLO-
VALDECABRITOS- ALMUDÉVAR.

Distancia: 62 Km.

Cota Máxima: 585 m.

Cota mínima: 415 m.






Desnivel Acumulado: 650 m.


Ciclabilidad: 100%


Tiempo empleado: De 2,5 a 3,5 horas.

Cartografía: Servicio Cartográfico del Ejército. Hoja 285 de Almodévar.

Rutómetro:

- Km. 0 Salida en la Avenida Alfonso I.
- Km. 0,40 Al final de la Avenida Alfonso I, giramos a la derecha en la Avenida de Huesca (Cinta ).
- Km. 0,60 Al final de la Avenida de Huesca, a la altura de la fuente de Santo Domingo, giramos a la derecha hacia el camino Licorera. (cartel de Precaución PRUEBA DEPORTIVA). Cinta roja y verde .
- Km. 0,70 Girar a la izquierda, tomamos dirección Este. Cinta roja y verde .
- Km. 0,80 Aunque sale un camino a la izquierda que se va a las bodegas, seguimos de frente por el camino principal, tomamos dirección Este. Cinta roja y verde .
- Km. 1,25 Llega un camino a la derecha, continuamos de frente. Cinta roja y verde .
- Km. 1,30 Llega un camino por la izquierda, continuamos de frente, por el camino principal. (cartel de Precaución PRUEBA DEPORTIVA). Cinta roja y verde .
- Km. 1,65 Sale un camino a la derecha, seguimos de frente. Cinta roja y verde .
- Km. 2,25 Ídem, continuamos de frente por el camino principal. Estamos en la zona llamada Las Fuentes. Cinta roja y verde .

Km. 4,50 Llegamos a un cruce de caminos, giramos hacia la **derecha**. (Flecha **roja** y **verde**) (Cinta)  .

Km. 4,75 El camino se bifurca, tomamos el camino de la **izquierda**. (Flecha **roja** y **verde**).
Cartel de Punto Kilométrico 5. Cinta **roja** y **verde** 


Km. 5,85 Llegamos a un cruce de dos caminos, nosotros tomamos el de la izquierda que inicia un corto pero duro ascenso. Hemos subido a Mascariello. (Flecha **roja** y **verde**). Un voluntario (1)





Km. 6,20 En el punto más alto giramos a la Derecha (Flecha **roja** y **verde**).


Km. 7,65 En un Cruce, giramos a la **izquierda**. (Flecha **roja** y **verde**).

Km. 8,35 Giramos hacia la derecha e iniciamos un fuerte descenso hacia la Val de Villanueva. (Flecha **roja** y **verde**)


Km. 10 Nos sale un camino a la izquierda que sube a la balsa de Pereta, nosotros seguimos de frente. (Flecha **roja** y **verde**) (Cinta)  . Cartel de Punto Kilométrico 10

Km. 11,15 A la izquierda arranca un camino, continuamos de frente por el camino principal. Cinta **roja** y **verde** 

Km. 12 A nuestra derecha sale un camino, lo tomamos. (Flecha **roja** y **verde**) (Cinta) 

Km. 13,7 En un cruce nos vamos por la derecha. (Flecha **roja** y **verde**) (Cinta) 

Km. 15 Salen caminos a la derecha y a la izquierda, continuamos de frente. (Flecha **roja** y **verde**). Cartel de Punto kilométrico 15.


Km. 16 Sale un camino a la izquierda, seguimos de frente. Cinta **roja** y **verde** 

Km. 16,15 En este punto se separan las Marchas Larga y Corta. La Marcha se va hacia la izquierda y la Corta a la derecha (Carteles de separación de Marchas).
Un voluntario (2)



Km. 16,85 En un Cruce, giramos a la izquierda, estamos pasando por TORRES SECAS. (Flecha **roja**). 1 voluntario (3)



Km. 18,20 Nos salen caminos a la derecha y a la izquierda, seguimos por el camino
18,30 principal. (Flecha roja (Cinta) 

Km. 20,20 Dejamos el camino principal y nos vamos por el camino de la izquierda (cartel
de Precaución PRUEBA DEPORTIVA)
Cartel de Punto
Kilométrico 20
(Flecha roja).



Km. 21 Sale un camino a
la derecha, giramos hacia
la derecha
(Flecha roja)

Km. 22,15 Pasamos cerca de
unas granjas, no entramos y por
supuesto seguimos de frente
por el camino principal. (Cinta)




Km. 23,90 Dejamos el camino
que llevamos y hacemos un giro
de casi 360º hacia la
izquierda.

Iniciamos un ascenso, que se
hará más pronunciado pasado el
primer kilómetro. Un voluntario
(4)

(cartel de Precaución PRUEBA
DEPORTIVA)



















Km. 25,60 Tras el ascenso, encontramos un camino más estrecho a la **izquierda**, nos vamos
por él, se ve claro que este camino nos lleva hacia la fuerte subida de la Cantera de
Lupiñén. (Flecha roja) 
Cartel de Punto Kilométrico 25


Km. 26,60 Tras haber ascendido la fuerte cuesta, estamos en Saso Plano, hemos vuelto al

término municipal de Almodévar. Nos continúa un trocito de camino estrecho y en regular estado por la izquierda. Un voluntario (5)




- Km. 26,80 Nos incorporamos a un camino principal, giramos a la izquierda. Tras este giro nos veremos rodeados de molinos eólicos.
- Km. 27,85 El camino se va hacia la izquierda, pero nosotros continuamos de frente. (Flecha roja) 
- Km. 28,40 Continuamos de frente. (Flecha roja) 
- Km. 28,50 Nos sale un camino a la derecha, lo tomamos e iniciamos un ascenso. (Flecha roja)  Cinta . A los poco metros de haberlo tomado, de nuevo giro a la izquierda por un estrecho camino. (Flecha roja) 
- Km. 29,70 Tras el recorrido por el estrecho camino, giramos a la derecha y nos incorporamos al camino principal (Flecha roja) 
- Km. 30. AVITUALLAMIENTO SÓLIDO Y LÍQUIDO. Luego seguimos de frente
- Km. 30,80 Sale un camino a la derecha, seguimos de frente. (Flecha roja) 
Cartel de kilómetro 30
- Km. 32,10 Dejamos el camino principal y nos desviamos por un camino que sale a la derecha. Dejamos las Balaltosas para entrar en Valdemanantiales. (Flecha roja) 
- Km. 35 Nos viene un camino por la derecha, seguimos de frente. (Cinta) 
- Km. 35,30 En un cruce nos vamos por el camino de la Izquierda. (Flecha roja) . Cartel de Punto Kilométrico 35
- Km. 35,90 Nos desviamos un camino que viene por la derecha, iniciamos un ascenso. (Flecha roja) 
- Km. 38,25 En un cruce de caminos en el carrascal, nos vamos por la izquierda. (Flecha roja) 
- Km. 40,50 Nos salen caminos a izquierda y derecha seguimos de frente por el camino principal. Cartel de Punto kilométrico 40. (Cinta) 
- Km. 40,80 Pasamos por una balsa, una casa y unas naves seguimos de frente por el camino principal. (Cinta) 
- Km. 42,85 Seguimos de frente. (Cinta) 

Km. 43,60 Ídem. (Cinta) 

Km. 44 Continuamos de frente por el camino principal. (Cinta) 


Km. 44,25 Cruzamos el llamado Puente de las Pilas. (Cinta) 

Km. 44,50 Nos sale un camino a la derecha, nosotros seguimos de frente e iniciamos un ascenso. (Flecha roja) . Cartel de Punto kilométrico 45.

Km. 45 Dejamos el camino principal y continuamos ascendiendo por el camino de la izquierda. Atención que aquí está el punto de CORTE, quienes pasen aquí más tarde de las 12,45 serán acompañados por el voluntario (6) que aquí está a la meta, situada a 1,5 Km. de este punto.




Km. 46,50 Cruzamos el barranco de las Pilas. Iniciamos un ascenso.

Km. 47 Al final del ascenso en un cruce, giramos a la derecha.  (Flecha roja)


Km. 47,70 De nuevo giramos a la derecha en descenso.  (Flecha roja)


Km. 48 En otro punto diferente al anterior Km. 47, volvemos a cruzar el barranco de las Pilas. Iniciamos un fuerte ascenso.

Km. 49,20 Sale un camino a la izquierda nos vamos por él.  (Flecha roja)
Cartel de Punto kilométrico 50

Km. 49,80 Nos incorporamos a un camino principal, girando a la izquierda. Un Voluntario (7)




Km. 51 Dejamos el camino principal y entramos por otro más estrecho, a la derecha.  (Flecha roja)

Km. 52,75 De nuevo girando a la derecha nos incorporamos al camino principal.  (Flecha roja)


Km. 53,15 En un cruce encontraremos el AVITUALLAMIENTO LÍQUIDO. Seguimos de frente.

Km. 53,85 Nos viene un camino por la derecha, seguimos de frente.  (Flecha roja)

Km. 54,25 Nos viene un camino por la izquierda, seguimos de frente.  (Flecha roja)
Cartel de Punto kilométrico 55.

Km. 55,65 Tras un largo descenso, giramos a la derecha y nos incorporamos al recorrido de la Marcha Corta. Un Voluntario (8)




Km. 57,45 Nos vienen caminos a ambos lados, seguimos de frente.  (Flecha roja y verde)

Km. 58,60 En un cruce nos vamos por el camino de la derecha, que inicia un largo ascenso. Un Voluntario (9)



Km. 60,40 Tras un descenso, se incorpora un camino por la derecha, giramos a la izquierda.


Cartel de Punto Kilométrico 60. (Flecha roja y verde) 

Km. 60,85 Seguimos de frente. Cinta roja y verde 

Km. 61 Seguimos de frente. Cinta roja y verde 

Km. 61,85 Cementerio de Almodívar, seguimos por el camino principal que gira a la **derecha** y que está asfaltado. Un voluntario (10)



Km. 61,95 Sale un camino a la izquierda en ascenso hacia las bodegas, seguimos de frente y ya no dejamos el asfalto hasta la Plaza. Cinta roja y verde . Cartel de Precaución PRUEBA DEPORTIVA)

Km. 62,10 Cruce de caminos, seguimos de frente y entramos en la calle Mayor de Almodívar. Un voluntario (11)



Km. 62,30 Nos viene una calle a la izquierda, seguimos de frente por la calle Mayor. Un voluntario (12)



Km. 62,50 En este corto tramo hasta la Plaza, nos vienen varias calles, 3 por la derecha y 1 por la izquierda, siempre seguimos la calle Mayor hasta la Plaza de España, donde se encuentra el final del recorrido. Vallas y un voluntario (13)

